





# Region Südtirol & Trentino

Kürzel	Koordinaten	Ausstattung	Beschreibung	Preis
BZ 04	Camping Schartner Alm*** XL / C 46.545628 , 11.459219 39054 Ritten Tannstraße 12 Tel. +39 0471 357 011 www.schartneralm.com	40 Stellplätze mit winterfester Ver- und Entsorgung mit Gasanschluss, Bodenablass, WLAN Restaurant, Shop 	Das neue Hotel mit Campingplatz liegt auf 1.000 m Höhe unweit der Seilbahn zum Rittner Horn. Restaurant & Pizzeria, geheizter Naturbadeteich, SPA mit Panoramasauna sind in Planung. Abenteuerspielplatz, Streichelzoo und Indoorspielplatz für Kids. Hundebadezimmer. Bushaltestelle direkt davor.	€€€ 
	<b>Dauerhaft geschlossen</b>			
BZ 27	Campingplatz Meran** C 46.663821 , 11.158470 39012 Meran (BZ) Piavestraße 44 Tel. +39 0473 231249 www.merano-suedtirol.it	ganzjährig, Ver- und Entsorgung, Strom, Wasser und Abwasser, WC, Dusche, Pool, beleuchtet, Schranke, eingezäunt 	Einfacher, ruhiger Platz im Stadtzentrum von Meran. Schattige Plätze durch alten Baumbestand.	€
	<b>Wurde komplett erneuert s. Live Merano Camping</b>			
BZ 27	Live Merano Camping** XXL / C 46.663821 , 11.158470 39012 Meran (BZ) Piavestraße n. 46 Tel. +39 0473 426388 www.livemeranocamping.com	ganzjährig mit Betriebspause, 120 Stellplätze , Ver- und Entsorgung, Strom (16 Amp) Wasser und Abwasser, modernes Sanitär, Dusche, Pool, Sauna & SPA, Bar, beleuchtet, eingezäunt 	Ruhiger, stylischer Platz mit Pool, Sauna & Spa mitten im Zentrum von Meran. Entsorgung mit Bodenablass vor dem Platz - aber für XL-Mobile nur mit Schlauch.	€€€ 
NEU				
NEU	Naturcamping Lärchwiese, XXL / C 46.848490, 11.620354 I-39037 Vals / Mühlbach Jochtalstraße 5A Tel: +39 0472 694945 www.camping-laerchwiese.com	Ganzjährig mit 2 Betriebspausen, TV/Sky-Zugang & W-Lan gratis, Ver- und Entsorgung, Strom (16 Amp) Wasser und Abwasser, modernes Sanitär, Dusche, Naturteich, Privatbäder, Restaurant & Bar, Shop beleuchtet 	Ruhiger Platz mit Naturbadeteich direkt an der Seilbahn Jochtal - Aufstieg zu wunderbaren Wanderwegen und Hütten. Das schneesichere Skigebiet Gitschberg - Jochtal verspricht mit seinen 55 Pistenkilometern viel Abwechslung. Für die Kleinen gibt es eine lokale Skischule und den Fun Ride- und Kinderpark. Großer Bodenablass mit Rangierraum.	€€ 

Kürzel	Koordinaten	Ausstattung	Beschreibung	Preis
NEU	Green Camp Bridge** XL / C 45.472783, 10.720798 37017 Lazise Via Riare 2/A Tel: +39 0351 7060700 www.greencampbridge.it	18 Stellplätze mit Strom, zentrale Ver- und Entsorgung mit Bodenablass mit Rangierraum, WC & Dusche 	Der Platz liegt nur durch den Uferweg getrennt am Gardasee mit Sundownerblick.	€€
NEU	Agricampeggio Il Giogo, XL 45.447318, 10.863877 27012 Bussolengo Strada Festara 21 Tel: +39 0348 264 6844 www.agricolailgiogo.com/it/area-camper	April bis Oktober, Ver- und Entsorgung, Strom, WC, Dusche, Pool, beleuchtet, eingezäunt 	Schönes Olivenöl-Landgut, 12 km sind von Verona entfernt, eine Bushaltestelle befindet sich knapp 1 km entfernt vom Landgut im Industriegebiet.	€€



## Band 2: Bodensee, Schwarzwald & Schwäbische Alb / Kapitel Schwarzwald






Kürzel	Koordinaten	Ausstattung	Beschreibung	Preis
FR 71	Stellplatz Freiburg* XXL 47.999710 , 7.825690 79114 Freiburg im Breisgau Bissierstraße 30 <a href="http://www.stellplatz-freiburg.de">www.stellplatz-freiburg.de</a>	ganzjährig, 40 Stellplätze Ver- und Entsorgung mit Bodenablass / Strom / WLAN beleuchtet	Großer Platz mit viel Grün, 2 km vom Zentrum entfernt	€
	<b>Geschlossen - wird ersetzt durch Platz unten</b>			
FR 71	Stellplatz Freiburg* GPS: 48.016035 , 7.834736 79108 Freiburg im Breisgau Suwonallee 1 Tel: +49 (0)761 202 51 39 <a href="http://www.stellplatz-freiburg.de">www.stellplatz-freiburg.de</a>	ganzjährig 100 Stellplätze Ver- und Entsorgungsfläche mit Bodeneinlass, Strom	Großes Parkplatzgelände beim Flughafen und der Messe, knapp 3 km vom Zen- trum entfernt. Er liegt außerhalb der Um- weltzone.	€€
<b>NEU</b>				
FR 23	Camping und Reisemobilpark Natur-Camp Tannenfels** XL / C 48.528138 , 8.305821 72270 Baiersbronn (Mitteltal) Ruhesteinstr. 413 Tel. +49 (0)163 1923224 <a href="http://www.naturcamp-tannenfels.de">www.naturcamp-tannenfels.de</a>	ganzjährig Ver- und Entsorgung mit Bodenablass / Strom Dusche / WC	Einfacher Camping mit mo- dernen Sanitäreanlagen am sehr schönen Naturbad Mitteltal und am Radweg Murgtal gelegen. Viele Wan- derwege in den Schwarzwald gehen von hier ab.	€€
	<b>Der Stellplatz ist jetzt fertig!</b>			
FR 23	Stellplatz am Waldsee Golf Resort** XL/C GPS: 47.932625, 9.772686 Hopfenweiler 9 88339 Bad Waldsee Telefon: +49 7524 4017-0 <a href="http://www.stellplatz-badwaldsee.de">www.stellplatz-badwaldsee.de</a>	ganzjährig, 15 Stellplätze Ver- und Entsorgung / Strom WLAN	Der Stellplatz mit Sundowner- blick liegt am Golfplatz beim 4-Sterne Hotel, es gibt ein ge- hobenes Restaurant im Hof- gut und Cafe Restaurant. Geschotterter Untergrund oder Wiese. In der Nähe (5 Min.) befindet sich das Er- win Hymer Museum - Es gibt Rabatt pro Tag/Golfrunde.	€€€
<b>NEU</b>				

## Band 2: Bodensee, Schwarzwald & Schwäbische Alb / Kapitel Schwarzwald

Kürzel	Koordinaten	Ausstattung	Beschreibung	Preis
BO 02	Park-Camping Lindau am See*** XL / C 47.537753 , 9.730855 88131 Lindau Fraunhoferstraße 20, Tel. +49 (0)8382 72236 <a href="http://www.park-camping.de">www.park-camping.de</a>	März bis November 40 Stellplätze Ver- und Entsorgung Strom Kiosk / Restaurant / Du- sche / WC /beleuchtet	Gepflegter Campingplatz direkt am See mit Strand und traumhaften Blick auf Lindau. Viel Schatten durch alten Baumbestand. Kleiner Laden mit frischen Brötchen & Restaurant, sowie kleiner Beach-Club am See.	€€
	<b>Neuer Pächter - Jetzt mehr Plätze in der 1. Reihe am See</b>			
FR 52	CP + SP Kirnbergsee*** XL / C 47.929280 , 8.364249 78199 Bräunlingen Seestraße 15	ganzjährig 30 Stellplätze Ver- und Entsorgung Strom Dusche / WC / Restaurant beleuchtet	Der schöne und ganzjährig geöffnete CP liegt direkt am See mit schönem Lounge-Ca- fé und Seeterrasse. Im oberen Bereich des CP gibt es groß- zügige Stellplätze.	€
	<b>Der Platz wurde umgebaut, daher leider kein XL mehr!</b>			

# Band 4: Lago Maggiore / Tessin & Italien




Kürzel	Koordinaten	Ausstattung	Beschreibung	Preis
NEU	Campofelice Camping Village XXL / C** 46.168804 , 8.855794 CH-6598 Tenero Via Brere 7 Tel: +41 (0) 91 7451417 <a href="http://www.campofelice.ch">www.campofelice.ch</a>	April bis 8. November 800 Stellplätze Ver- und Entsorgung (Bodenablass) beleuchtet	Größter Platz in Tenero mit Strandwiese, Animation, eigenem Bootshafen mit Tankstelle & Werft, Pool, Restaurant, Kiosk, Wellness und eigenem Hotel. Achtung: Für Wohnmobile über 3,2 m Höhe gibt es nur 6 Plätze in der Reihe Nr. 76! s. Foto. Keine Hunde/Haustiere! Keine Stellplatz-Reservierung!	€€€
				
NEU	Campeggio Lago Maggiore XXL bis 11 m / C** 46.169724 , 8.854661 Via Lido 2 6598 Tenero (Switzerland) Tel: +41 (0)91 7451848 <a href="http://www.clm.ch">www.clm.ch</a>	Mitte März bis Ende Oktober / 230 Stellplätze Ver- und Entsorgung (Bodenablass) beleuchtet, Fitness-Center	Gepflegter kleiner Platz direkt am Lago Maggiore. Moderne Sanitäreanlagen mit Fitness-Center. Sehr gutes Restaurant gleich nebenan. Die Stellplätze in der VIP-Zone (s. Foto, ca. 7x11 m.) sind mit Strom/ Wasser-und Kanalisationsanschluss ausgestattet. Keine Hunde/Haustiere!	€€€
				
NEU	Camping Miralago XXL bis 11 m / C*** 46.172847 , 8.848064 CH-6598 Tenero Via Roncaccio 20 Telefon: +41 (0)91 7451255 <a href="http://www.camping-miralago.ch">www.camping-miralago.ch</a>	ganzjährig / 210 Stellplätze Ver- und Entsorgung / Strom beleuchtet	Sehr schöner Platz mit vielen Palmen, Sandstrand, Bali-Beach, kostenlosen Liegestühlen und Day-Beds, Hundestrand, Dogs Agility-Zone, 2 Pools, Restaurant, modernen und beheizten Sanitäreanlagen, Im Winter Kaminzimmer in der Villa. WLAN gratis.	€€€
				
NEU	Camping Tamaro XXI bis 10 m / C** Camping Tamaro Via Mappo 32 6598 Tenero Tel. +41 (0)91 7452161 <a href="http://www.campingtamaro.ch">www.campingtamaro.ch</a>	Mitte März bis 1. November. Ver- und Entsorgung / Strom beleuchtet	Großer Platz mit viel Schatten und Liegewiese am Lago Maggiore. Restaurant und Shop am Platz. Großer Kinderspielplatz. Keine Hunde/Haustiere!	€€€
				






Kürzel	Koordinaten	Ausstattung	Beschreibung	Preis
NEU	Stellplatz Locarno XL bis 9 m 46.164075 , 8.799039 CH - 6600 Locarno Via della Posta	ganzjährig, Wasser & Entsorgung mit Bodenablass	800 m vom Zentrum und 500 vom See entfernt, liegt der Stellplatz im Wohngebiet. Parkautomat und Entsorgung für Kasette und mit Bodenablass, allerdings unter einem Dach, deshalb für hohe Mobile Entsorgung nur mit Schlauch.	€€€
				
LM 03	Stellplatz Cannobio*** 46.06179 , 8.69248 28822 Cannobio (VB) Via alla Cartiera 10 <a href="http://www.procannobio.it">www.procannobio.it</a>	ganzjährig , 55 Stellplätze Ver- und Entsorgung (Bodenablass) Strom / WC beleuchtet	Der große und ruhige Stellplatz liegt direkt am Fluß 5 min. vom Zentrum entfernt. WC sowie Ver- und Entsorgung sind vorhanden. Anfahrt für große Mobile nur über die Vico Ospedale! (46.05848 , 8.690646) <b>Neue Einbahnstraßen-Regelung. Zufahrtsstraßen alle sehr eng und nur noch bis 7,5 m geeignet. Auf Stahlseil an der Brücke beim Kiosk achten!</b>	€€
				
		<b>NEU: Anfahrt nur für Mobile bis 7,5 m geeignet</b>		
		<b>NEU: Jetzt mit Strom</b>		
LM 04	Stellplatz Verbania* 45.931333 , 8.571000 28922 Verbania Ortsteil Pallanza (VB) Via San Bernardino 52	ganzjährig / 25 Stellplätze Ver- und Entsorgung (Bodenablass) beleuchtet	Ebener Stellplatz auf Asphalt direkt an der Straße. Nahe zum Seeufer und zum Bootsanleger.	€
				
		<b>Der Platz wurde geschlossen</b>		
	Camping Village Conca D'Oro** XXL bis 10,5 m 45.936147 , 8.48623 28835 Feriolo di Baveno Via 42 Martiri 26 Tel: +39 0323 28116 <a href="http://www.concadoro.it">www.concadoro.it</a>	April bis Mitte Oktober, Ver- und Entsorgung Strom / Dusche / WC Restaurant / beleuchtet	Gepflegter Camping mit großem Sandstrand und Restaurant direkt am Lago Maggiore, 7 km von Stresa und den Borromäischen Inseln entfernt. Im hinteren Bereich XXL-Plätze s. Foto.	€€
				
NEU	Stellplatz Stresa* XL bis 8 m 45.88786 , 8.52598 28838 Stresa Via Privata F. Lli Bandiera, 7-5	ganzjährig, Wasser & Bodenablass, 8 Stellplätze	Stellplatz für 8 Mobile im Zentrum von Stresa, 500 m von dem Bootsanleger zu den Borromäischen Inseln entfernt	
				

Ly



# Band 4: Italien · Alpen-Riviera

Kürzel	Koordinaten	Ausstattung	Beschreibung	Preis
NEU	Agricampeggio Brusolino** bis 7 m Via Mango, 43/a 12056 Mango 44.705238 , 8.147105	4 Stellplätze Strom/Wasser	Schönes Landgut mit tollem Blick über das Piemont, gutem Restaurant und Infinity-Pool, 15 min. von Alba entfernt. Enge Anfahrt.	€€
LI 61	Stellplatz Monterosso Mare* 44.14447 , 9.646827 19016 Monterosso Al Mare (SP) SP38	ganzzjährig / 10 Stellplätze beleuchtet	Parkplatz am Meer mit Beton-schutzwand. Bei schlechtem Wetter nicht anfahren.	€
LI 57	Stellplatz Deiva Marina* <b>XXL</b> 44.225418 , 9.532755 19013 Deiva Marina (SP) Via Aranella 14	ganzzjährig, Wasser & Boden-ablass, 20 Stellplätze 	Großer Stellplatz an der Straße am Wohngebiet. Ebener Grund auf Kiesfläche.	€€ 
Ist jetzt kostenpflichtig, dafür mit Wasser & Bodenablass				
Nur noch für Fahrzeuge unter 3,5 Tonnen!				
NEU	Camping Valdeiva** XXL/C GPS: 44.225067 , 9.550672 I-19013 Deiva Marina Località Ronco Tel: +39 (0)1878 24174 <a href="http://www.valdeiva.it">www.valdeiva.it</a>	V+E mit Bodenablass mit Rangierraum, Pool, WLAN Mai bis November 	Einfacher Camping mit Bistro & Pool, 3,5 km vom Meer entfernt. Shuttlebus zum Bahnhof und Strand. Sonnige Stellplätze für große Mobile auf dem gesicherten Vorplatz.	€€
AO 33	SP Breuil-Cervinia** XXL 45.925849 , 7.620111 11021 Breuil-Cervinia Via Bob	ganzzjährig / 60 Stellplätze Ver- und Entsorgung / Strom beleuchtet 	Sensationeller Ausblick auf das Matterhorn, nur 1 km ins Dorf / Skilifte, Shuttlebus in der Saison.	€
LM 03	Camper Park Nervia* 43.793452, 7.630928 18033 Camporosso Mare Via 1 Maggio 28 Tel: +39 0328 0386624 <a href="http://www.camperparknervia.com">www.camperparknervia.com</a>	ganzzjährig 60 Stellplätze, WiFi Ver- und Entsorgung / WC beleuchtet	2,5 km von Ventimiglia und 500 m vom Meer entfernt, liegt der Platz am Fluss Nervia. Pizzeria und Kinderspielplatz sind vor Ort.	€€

Kürzel	Koordinaten	Ausstattung	Beschreibung	Preis
NEU	Tenuta Squaneto** 44.488282, 8.345864 15018 Spigno Monferrato Frazione Squaneto <a href="http://www.tenutasquaneto.it">www.tenutasquaneto.it</a>	Ende April bis Ende September 65 Stellplätze Ver- und Entsorgung, Komfort-Plätze mit 16 A Pool, Trattoria, Shop beleuchtet 	Sehr schöner, aber etwas abgelegener Platz für Ruhesuchende an der Grenze vom Piemont zu Ligurien. Die holländischen Besitzer sprechen deutsch. Bitte die Anfahrtsbeschreibung des Campingplatzes beachten.	€€€
AO 15	SP Pré-Saint-Didier** XL 45.762101 , 6.986719 11010 Pré-Saint-Didier (AO) Avenue du Mont Blanc 11	ganzzjährig / 10 Stellplätze teilweise beleuchtet <div style="background-color: #800000; color: white; text-align: center; padding: 5px;"><b>Parkverbot - aber neuer Stellplatz s. unten</b></div>	Großer ebener Platz am Schwimmbad, liegt ruhig am Fluss, teilweise Schatten und nur 50 m von der Therme und dem kleinen Zentrum entfernt.	0€€
NEU	SP Pré-Saint-Didier** 45.762636 , 6.989965 11010 Pré-Saint-Didier (AO) Strada Statale 26 della Valle d'Aosta Tel: +39 0329 3176584 <a href="http://www.comune.pre-saint-didier.ao.it">www.comune.pre-saint-didier.ao.it</a>	ganzzjährig / 16 Stellplätze Ver- und Entsorgung mit Bodenablass / Strom, beleuchtet 	Einfacher Stellplatz mit Rasengitter am Fluss, 5 min. vom Zentrum entfernt.	€
AO 20	Camping Pont Breuil*** XL 45.524022 , 7.200667 11010 Loc. Pont (AO) Località Pont 25 Tel. +39 0165 95458 <a href="http://campingpontbreuil.com">campingpontbreuil.com</a>	ganzzjährig, 150 Stellplätze Ver- und Entsorgung (Bodenablass mit Rangierraum) Strom / Dusche / WC beleuchtet <div style="background-color: #008000; color: white; text-align: center; padding: 5px;"><b>Engstelle vor dem Platz Anfahrt für XL aber problemlos</b></div> 	Camping inmitten des Naturparks, gute Pizzeria und ein besonders gutes Restaurant in 5 min im Refugio Lyre. Fast jeder Platz hat eine Grillstelle und Picknicktische. Gut sortierter Mini-Markt mit Wander-Equipment am Platz. Hunde sind am Platz erlaubt, aber im Nationalpark verboten.	€ 
NEU	Stellplatz Lugano* XL 46.000684, 8.944677 6900 Lugano Via Tassino <a href="http://www.lugano.ch">www.lugano.ch</a> unter area-camper	ganzzjährig, Strom und Boden-ablass, beleuchtet 	Großer Parkplatz am Sportplatz & Park, 600 m vom See und Zentrum entfernt. Achtung: das Navi steuert falsch - GPS-Daten anfahren oder den Schildern zum HBF folgen, 900 m geradeaus, dann rechts den Schildern folgen oder Parco di Tassimo	€€
LI 28	Agricampeggio Ca de Miché*** XL 44.052274 , 8.221745 17031 Albenga (SV)	<div style="background-color: #800000; color: white; text-align: center; padding: 5px;"><b>Gegeschlossen!</b></div>	In der Gärtnerei steht man ruhig und sicher im Grünen, ca. 750 m vom historischen Ortskern entfernt..	€€€

## Band 5: Norwegen

Kürzel	Koordinaten	Ausstattung	Beschreibung	Preis
S 10	Stellplatz Risør*** XL bis 10 m 58.720595 , 9.225967 4950 Risør Tjennngata Tel. +47(0)37149600 <a href="http://risor.kommune.no">risor.kommune.no</a>	ganzjährig 14-16 Stellplätze, beleuchtet 	Der Stellplatz liegt 600 m vom schönen Hafen entfernt. Stehen auf Asphalt im Stadtzentrum.  <b>NEU: Plätze bis 10,5 m geeignet</b>	€
W 51	Parkplatz Hafen* XXL bis 10 m 63.121565 , 7.729224 6510 Kristiansund Freiveien 8  <b>W 51 ist geschlossen</b>  Alternative W 50 - XL bis max 10 m vor dem Restaurant Smia	ganzjährig 10 Stellplätze beleuchtet 	Großer Park- und Festplatz am Hafen im Zentrum. Deshalb an Festtagen gesperrt.	€
W 50	Parkplatz Zentrum* XXL bis 10 m 63.117106 , 7.731392 6509 Kristiansund Fosnagata 30	ganzjährig 10 Stellplätze	Großer Parkplatz am Hafen, 900 m vom Zentrum entfernt. Gutes Fisch-Restaurant am Platz.	€

## 13 Vogelinsel Runde:

Achtung: Die Anfahrt führt durch einen Tunnel, der nur 3,40 m hoch ist.

## 9 Geiranger:

Das Oldtimermuseum im Traditions **Hotel Union**, ist leider nur noch für Hotelgäste zugänglich.

## Band 4: Toskana &amp; Elba

Kürzel	Koordinaten	Ausstattung	Beschreibung	Preis
FI 27	Campingplatz Firenze*** XL bis 9 m 43.765556 , 11.315278 50136 Firenze Viale Generale Dalla Chiesa 1-3 Tel: +39 055 0196224 <a href="http://www.ecvacanze.it">www.ecvacanze.it</a>	ganzjährig, 100 Stellplätze Ver- und Entsorgung mit Bodena- nablass, Strom, teilweise Was- seranschluss am Platz, neue Sa- nitäranlagen und Waschma- schinenraum. Beleuchtet, Schranke, eingezäunt 	Der Campingplatz liegt 4 km vor der Innenstadt am Arno. <b>Die wenigen XL-Plätze sind auf sehr schrägem Untergrund s. Foto.</b> Eine gute Trattoria ist 400 m entfernt. Radweg am Arno entlang bis ins Zentrum  <b>Jetzt mit Pool und Bar</b>	€€
		<b>Achtung: Nur noch wenige Plätze bis 9 m!</b>		
MA 08	Agricampeggio Spineta, XXL bis 10 m / C 43.228178, 11.971676 I-52044 Cortona Via C.S. Montecchio 141/A Tel: +39 0339 4264734 <a href="http://www.agricampingspineta.it">www.agricampingspineta.it</a>	16 Plätze, Pool, WLAN beleuchtet 	6 x 12 m-Pool Moderne Sanitäranlagen, kostenloses WLAN, Grillplatz für Gäste sowie eine Waschs- tation mit Wäschbereich und einen großen und gemüt- lichen Aufenthaltsraum mit Kamin.	€€
NEU				
NEU	Vento Etrusco, XXL / C 42.971706, 10.636897 I-57025 Riotorto loc. Fossaccia 3 Tel: +39 0393 9762731 <a href="http://www.agricampingventoetrusco.it">www.agricampingventoetrusco.it</a>	Ganzjährig geöffnet, 16 Plätze mit eigener Ver- und Entsor- gung, Strom 16 A und je einem Privatbadezimmer, Sat-TV-An- schluss und kostenloses Wi-Fi sind vorhanden. Pool mit Kin- derbecken, WLAN, Bar, Barbe- que-Platz, beleuchtet 	Der Platz liegt bei Piombino ca. 1,9 km vom Meer entfernt mit dem schönen DVNE Be- ach Club – mit »white Ibiza feeling«. Eine Seltenheit: an der Küste liegen hier gleich zwei Hundestrände Pascià Glam Beach und Spiaggia Cani Riotorto.	€€
NEU	Fattoria L'Olmetto** XL 43.744195, 10.388873 56017 San Giuliano Terme Via Che Guevara n. 132 Tel. +39 050 7846957 <a href="http://www.fattoriaolmetto.com">www.fattoriaolmetto.com</a>	15 Stellplätze, Wasser & Strom an der Parzelle, WLAN 	Das schöne Landgut mit Re- staurant & Stellplätzen liegt 3,5 km vom Zentrum Pisa ent- fernt, einfache Anfahrt. Neben dem Amusement Park Piccolo Mondo nebenan ist eine Bu- shaltestelle.	€€



## Campingplätze & Resorts

### 14 **Jetzt mit Hallenbad**

#### **Yelloh Village Camping Turiscampo\*\*\* XL / C**

GPS: 37.10139, -8.73222

P-8600-109 Lagos

E.N. 125 - Espiche

Tel: +351 282 789 265

Schönstes Campingresort an der Algarve, mit Pool, gutem Restaurant, Ausbau für XXL-Plätze ist geplant - bitte nachfragen. Entspricht den LandYachting Excellent Place Qualitäts-Kriterien. Nur 2,5 km zum sehr schönen Strand Praia da Luz und Dorf und 7 km bis Lagos, ganzjährig geöffnet. [www.turiscampo.com/de](http://www.turiscampo.com/de)



## Stellplätze & Camperparks

### 10 **Hat um die doppelte Fläche erweitert**

#### **Motorhome Park Falésia\*\*\* XXL**

GPS: 37.090368, -8.160333

P-8200-593 Albufeira

R. do Pinhal 2

Schöner Stellplatz unter Bäumen am Strand Praia da Falésia gelegen, abgelegen vom Dorf und meist komplett gefüllt, Reservierung sind leider nicht möglich, 10 km bis Albufeira oder Vilamoura. [www.algarvemotorhomepark.com](http://www.algarvemotorhomepark.com)

**Kein Excellent Place mehr, da der Platz geschlossen wurde.**

#### **Camping Estrella Polar, XXL/C**

GPS: 38.658024, 0.077807

Grupo Pinos los Urban, 1J

E-6611 03710 Calpe

Telefon: +34 965 97 23 34

[www.campingestrellapolar.com](http://www.campingestrellapolar.com)

Öffnungszeiten: ganzjährig

XXL-Mobile & Caravan

Ab Mai 2019 Drei Premium-

Plätze für XXL mit

Wasser /Abwasser & Strom

[www.landyachting.de/portfolio/camping-estrella-polar](http://www.landyachting.de/portfolio/camping-estrella-polar)



**Kein Excellent Place mehr, da neben dem Platz eine neue Siedlung gebaut wird und es leider Baulärm gibt**

### 15 **Camping El Torres\*\*\* XXL / C**

GPS: 38.515741, -0.200228

E-03570 La Vila Joiosa, Alicante

Tel: +34 965 99 5077

Schöner kleiner und gepflegter Platz, 50 m vom Meer entfernt. Der Platz liegt ruhig zwischen 2 Hügeln am Strand El Torres und hat neben einem Restaurant, eine Beach-Bar, einen Pool und einen kleinen Supermarkt zu bieten. Strom (Abrechnung), Wasser und Abwasser am Stellplatz, WiFi gegen Gebühr. Bodenablass.

Sicherheit: eingezäunt mit Schranke

[www.campingeltorres.com](http://www.campingeltorres.com)



**Leider geschlossen!**

### 23 **Area Camper Praia de Alvor\*\* XXL**

GPS: 37.124830, -8.595122

P- 8500 Alvor

Direkt am Dorf Alvor und am schönen Strand Praia dos Três Irmãos gelegen, V+E mit Bodenablass, 16 A Strom. Ganzjährig geöffnet.

**25 Wurde leider aus politischen Gründen geschlossen**

#### **Quinta Manjericao\*\* XL**

**Stellplatz Vila do Bispo**

GPS: 37.08818, - 8.80035

8650-151 Vila do Bispo

Sítio do Boieira - Budens

**Camping de la Plage, XXL/C  
Frankreich**

*Kein Excellent Place mehr, da der Platz keine großen Mobile in der ersten Reihe möchte und die Sanitäranlagen nicht wie besprochen renoviert wurden.*



**Camping Capo Ferrato, XL/C  
Sardinien**

*Kein Excellent Place mehr, da der Platz keinen Bodenablass gebaut hat und so große Mobile nicht am Platz entsorgen können.*



**Camping Gerhardhof, XXL/C  
Österreich**

*Kein Excellent Place mehr, da der Platz keinen Wert auf große Mobile legt.*

